





P.R.G.I.
VARIANTE STRUTTURALE 2014
AGGIORNAMENTO QUADRO ASSISTO PAI

PROPOSTA TECNICA DI PROGETTO PRELIMINARE
ALLEGATO TECNICO 4 SCALA 1:50000
CARTA DELLA CAPACITA' D'USO DEI SUOLI
AI FINI AGRICOLI, FORESTALI ED ESTRATTIVI

L. PROTEZIONE L. RINNOVO
L. SOSTENIBILITA' L. RESPONSABILITA' PROCEDIMENTO
ESTRATTO DA: C.R.P. DI TORINE 2011

CLASSI DI CAPACITA' D'USO DEL SUOLO

-  **SECONDA** - Suoli con alcune caratteristiche di fertilità, derivanti in particolare dalle colture agricole.
-  **TERZA** - Suoli con alcune limitazioni derivanti dalla siccità e la povertà delle colture agricole.
-  **QUARTA** - Suoli con molte limitazioni che ostacolano la scelta delle colture agricole e riducono, per questo, le possibilità di sfruttamento.
-  **SESTA** - Suoli con limitazioni molto forti; non sono adatti allo sfruttamento agricolo.

